

Factura Pequeño Contribuyente

LUIS FERNANDO , OROXÓN SANDOVAL

Nit Emisor: 12113034

FERNANDO OROXON

35 CALLE 7-32 COLONIA LAS CHARCAS, zona 11, GUATEMALA, GUATEMALA

NIT Receptor: 3440958

Nombre Receptor: INSTITUTO GEOGRAFICO NACIONAL, INGENIERO ALFREDO OBIOLS GOMEZ

Dirección comprador: AVENIDA LAS AMÉRICAS 5-76 ZONA 13, CIUDAD DE GUATEMALA

NÚMERO DE AUTORIZACIÓN:

E9CB11B8-AF13-4603-BDB0-54E234556715

Serie: E9CB11B8 Número de DTE: 2937275907

Número Acceso:

Fecha y hora de emisión: 31-dic-2025 10:42:25

Fecha y hora de certificación: 01-dic-2025 10:42:25

Moneda: GTQ

#No	B/S	Cantidad	Descripción	P. Unitario con IVA (Q)	Descuentos (Q)	Otros Descuentos(Q)	Total (Q)	Impuestos
1	Servicio	1	Pago de honorarios por servicios técnicos prestados al Instituto Geográfico Nacional, Ingeniero Alfredo Obiols Gómez del Ministerio de Agricultura, Ganadería y Alimentación, durante el período correspondiente del 01 de diciembre de 2025 al 31 de diciembre de 2025, según Contrato Administrativo número 2025-202-10-28-12, Acuerdo Ministerial de Aprobación número RH-029-202-6-2025.	10,000.00	0.00	0.00	10,000.00	
TOTALES:					0.00	0.00	10,000.00	

CANCELADO


* No genera derecho a crédito fiscal


Datos del certificador

Superintendencia de Administración Tributaria NIT: 16693949

Razón: que se registra para hacer constar que la factura que precede, Serie: E9CB11B8 Número de DTE: 2937275907 de fecha 31 de diciembre de 2025, emitida por Luis Fernando Oroxón Sandoval, ampara el pago por servicios técnicos correspondiente al mes de diciembre del 2025, según Contrato Administrativo número 2025-202-10-28-12 y Acuerdo Ministerial de Aprobación número RH-029-202-6-2025, Conste. Guatemala, 31 de diciembre de 2025.



(f) 
Luis Fernando Oroxón Sandoval
DPI: 1674 569540101



Ingeniero David Isaac Gómez Gómez
Director del Instituto Geográfico Nacional
Ing. Alfredo Obiols Gómez,
con Funciones Temporales

Vo.Bo.

(f) 
Firma y sello del Responsable de la
Verificación de los Servicios Contratados


Ing. Oscar Cruz Ramos
Jefe de la División de Geodesia
Instituto Geográfico Nacional

Contribuyendo juntos por Guatemala

 <small>SUPERINTENDENCIA DE ADMINISTRACION TRIBUTARIA</small>		Identificador Documento del Verificador Integrado No: 1764607745238	Fecha de Generación: Dec 1, 2025, 10:49 AM
Detalle de Documentos			
Tipo Documento:	FEL		
Fecha Emisión:	31/12/2025 10:42:25		
Emisor:	12113034		
Agente de Retención:	No es agente de retención.		
Establecimiento:	FERNANDO OROXON		
Receptor:	3440958-INSTITUTO GEOGRAFICO NACIONAL, INGENIERO ALFREDO OBIOLS GOMEZ		
Monto Total:	GTQ GTQ 10000.000000		
No. de Acceso:	0		
Autorización:	E9CB11B8-AF13-4603-BDB0-54E234556715		
Serie:	E9CB11B8		
Número del DTE:	2937275907		
Acuse de recibido:	FCID202520251201T10:42:2606:00E9CB11B8AF134603BDB054E234556715		
Fecha de la consulta:	01/12/2025 10:47:41		
Estado:	Activo		
Asociado a una garantía mobiliaria:	No		



SITUACIÓN DEL CONTRIBUYENTE:

NO PRESENTA INCUMPLIMIENTOS



Al 01/12/2025 10:48:12 AM

CONTRIBUYENTE Y/O EMISOR	
NIT	12113034
NOMBRE	LUIS FERNANDO, OROXÓN SANDOVAL
RESUMEN	
TIPO DE INCUMPLIMIENTO	
¡FELICITACIONES! NO PRESENTA INCUMPLIMIENTOS TRIBUTARIOS	
El no presentar incumplimientos, no garantiza que el contribuyente pueda obtener la "Solvencia Fiscal", ya que el proceso de emisión de la misma, considera otras obligaciones no incluidas en el Verificador Integrado.	

Contribuyendo por el país que todos queremos

Para actualizar tus Datos de RTU, así como verificar el detalle de las declaraciones presentadas puedes hacerlo en Agencia Virtual ingresando Usuario y Contraseña, si aún no tienes tu contraseña, ingresa a <https://portal.sat.gob.gt/portal/> selecciona Agencia Virtual en la opción "Solicitar Usuario", luego preséntate a una Agencia u Oficina Tributaria o llama al Contac Center de la SAT, teléfono 1550.



Verifique la validez de la presente consulta

INFORME MENSUAL DE ACTIVIDADES REALIZADAS

No. Contrato Administrativo		2025-202-10-28-12 ✓
No. de Acuerdo Ministerial de Aprobación de contrato		RH-029-202-6-2025 ✓
Tipo de Servicios		Técnicos ✓
Nombres y Apellidos de la persona contratista.		Luis Fernando Oroxón Sandoval ✓
Plazo de contratación	Del: 28-10-2025	Al: 31-12-2025 ✓
Período de este Informe:	Del: 01-12-2025	Al: 31-12-2025 ✓
Monto a Pagar: Diez mil quetzales exactos.		Q.10,000.00 ✓
Prestados en:		Instituto Geográfico Nacional, Ingeniero Alfredo Obiols Gómez ✓

Señora Ministra de Agricultura, Ganadería y Alimentación:

A continuación, se detallan las actividades y avances gestionados durante el período de la contratación:


Descripción de Actividades según TDR	Informe de Actividades Realizadas	Avance	
		Cuantitativo	Cualitativo
1) Brindar apoyo técnico en el proceso de verificación, corrección y emisión de datos de las libretas de nivelación de la línea de primer orden de la Red de Control Vertical y en la elaboración de hojas electrónicas del Abstracto de Nivelación,	Brinde apoyo técnico en la elaboración del Abstracto de Nivelación del Lago de Amatitlán Tramo parcial trabajado, en lo que respecta al índice y al esquema del trabajo realizado.	100 %	Finalizado.

2) Brindar apoyo técnico en el proceso de digitalización de Abstractos de Líneas de Nivelación antiguas que se encuentran en formato análogo.	Brinde apoyo técnico en la digitalización de datos del Abstracto de Nivelación de Primer Orden de la Línea "2-Q".	100%	Finalizado
3) Brindar apoyo técnico en el proceso de cálculos post proceso de datos GPS para el Control Horizontal Geodésico.	Brinde apoyo técnico en el post proceso de los puntos trabajados en la frontera Guatemala-Honduras y trabajado por ellos. Colaboración con el DIGELAI	100%	Finalizado
	Brinde apoyo técnico en el Post proceso de los puntos trabajados en la UBA-Zacapa.	100%	Finalizado
4) Brindar apoyo técnico en la atención de usuarios que requirieren información de Banco y marca y/o vértices geodésicos.	Brinde apoyo técnico en el requerimiento de 3 personas que necesitaban la ubicación del BM o Vértice más cercano a los lugares de su interés.	100%	Finalizado
5) Otras actividades relacionadas con el servicio contratado o que le sean asignados por la autoridad superior	Brinde apoyo técnico en localizar y proporcionar la descripción digital de fichas de 15 BM's de las Líneas de Nivelación de 1er. y 3er orden, para cumplir con varias solicitudes de Asertop, Topografía Chinchilla, Proyectos Terrestres Ltda. Y Spectra Precisión.	100%	Finalizado
	Brinde apoyo técnico en la elaboración del flujo grama de la Guía Técnica para el levantamiento Geodésico de Control Horizontal, en su cambio de formato.	100%	Finalizado

	Brinde apoyo técnico revisando los croquis de los formularios de descripción de cota fija.	100%	Finalizado
	Brinde apoyo técnico revisando los croquis de los formularios de descripción de cota fija, de la Línea de Nivelación de 1er y 3er. orden. y/o Vértices - geodésicos.	100%	Finalizado
	Brinde apoyo técnico en el mantenimiento de las actividades de la división cubriendo la ausencia del jefe de la división, en aspectos técnicos.	100%	Finalizado.


El presente informe describe lo actuado por el suscrito en cumplimiento a las actividades desarrolladas durante el período de la contratación, y acorde a los términos de referencia de la misma.

Atentamente,

(f) 

Luis Fernando Oroxón Sandoval
DPI: 1674 56954 0101
Celular: 4143 8223

Se hace constar que las actividades descritas en este informe responden a lo estipulado en el contrato administrativo y sus respectivos términos de referencia, y se encuentran recibidos de conformidad, por lo que autorizo a quién corresponda, para que procedan al trámite de pago de los honorarios correspondientes,


Ingeniero David Isaac Gómez
Director del Instituto Geográfico Nacional - IGN
Ing. Alfredo Obiols Gómez,
con Funciones Temporales

Vo,Bo. _____



(f) 
Firma y sello del Responsable de la
Verificación de los Servicios Contratados

Ing. Oscar Cruz Ramos
Jefe de la División de Geodesia
Instituto Geográfico Nacional



INFORME FINAL DE ACTIVIDADES REALIZADAS

No. Contrato Administrativo		2025-202-10-28-12 ✓
No. de Acuerdo Ministerial de Aprobación de contrato		RH-029-202-6-2025 ✓
Tipo de Servicios		Técnicos ✓
Nombres y Apellidos de la persona contratista.		Luis Fernando Oroxón Sandoval ✓
Plazo de contratación	Del:28-10-2025	Al:31-12-2025 ✓
Período de este Informe:	Del:28-10-2025	Al:31-12-2025 ✓
Monto a Pagar: Veintiún mil doscientos noventa quetzales con 32/100.		Q. 21,290.32 ✓
Prestados en:		Instituto Geográfico Nacional, Ingeniero Alfredo Obiols Gómez

Señora Ministra de Agricultura, Ganadería y Alimentación:

A continuación, se detallan las actividades y avances gestionados durante el período de la contratación:

Descripción de Actividades según TDR	Informe de Actividades Realizadas	Avance	
		Cuantitativo	Cualitativo
1) Brindar apoyo técnico en el proceso de verificación, corrección y emisión de datos de las libretas de nivelación de la línea de primer orden de la Red de Control Vertical y en la elaboración de hojas electrónicas del Abstracto de Nivelación.	Brinde apoyo técnico en la verificación, corrección, y revisión de la libreta de Nivelación del Lago de Amatitlán Tramo parcial trabajado, en lo que respecta al índice y al esquema del trabajo realizado.	100 %	Finalizado
	Brinde apoyo técnico en la elaboración del Abstracto de Nivelación del Lago de Amatitlán Tramo parcial trabajado, en lo que respecta al índice y al esquema del trabajo realizado.	100 %	Finalizado
2) Brindar apoyo técnico en el proceso de digitalización de Abstractos de Líneas de Nivelación antiguas que se encuentran en formato análogo	Brinde apoyo técnico en la comprobación de datos del Abstracto de Nivelación de la Línea "MM"	100%	Finalizado
	Brinde apoyo técnico en la digitalización de datos del Abstracto de Nivelación de Primer Orden de la Línea "1-Q".	100%	Finalizado

	Brinde apoyo técnico en la digitalización de datos del Abstracto de Nivelación de Primer Orden de la Línea "2-Q".	100%	Finalizado
3) Brindar apoyo técnico en el proceso de cálculos post proceso de datos GPS para el Control Horizontal Geodésico	Brinde apoyo técnico en el post proceso de los puntos trabajados en el Lago de Amatitlán	100%	Finalizado
	Brinde apoyo técnico en el Post proceso de los puntos trabajados en la UBA-Zacapa	100%	Finalizado
	Brinde apoyo técnico en el post proceso de los puntos trabajados en la frontera Guatemala-Honduras y trabajado por ellos. Colaboración con el DIGELAI	100%	Finalizado
4) Brindar apoyo técnico en la atención de usuarios que requirieren información de Bancos y marca y/o vértices geodésicos	Brinde apoyo técnico en el requerimiento de 14 personas que necesitaban la ubicación del BM más cercano a los lugares de su interés.	100%	Finalizado
5) Otras actividades relacionadas con el servicio contratado o que le sean asignados por la autoridad superior.	Brinde apoyo técnico en localizar y proporcionar la descripción digital de fichas de 40 BM's de las Líneas de Nivelación de 1er. y 3er orden, para cumplir con varias solicitudes de SBA Torres, Sites y Torrecom.	100%	Finalizado
	Brinde apoyo técnico en la elaboración de la Guía Técnica para el levantamiento Geodésico de Control Horizontal, en su cambio de formato.	100%	Finalizado.
	Brinde apoyo técnico revisando los croquis de los formularios de descripción de cota fija.	100%	Finalizado
	Brinde apoyo técnico revisando los croquis de los formularios de descripción de cota fija, de la Línea de Nivelación de 1er y 3er. orden, AA, NN, XX, etc	100%	Finalizado
	Brinde apoyo técnico en el mantenimiento de las actividades de la división cubriendo la ausencia del jefe de la división, en aspectos técnicos	100%	Finalizado

	Brinde apoyo técnico en la elaboración del flujo grama de la Guía Técnica para el levantamiento Geodésico de Control Horizontal, en su cambio de formato	100%	Finalizado.
--	--	------	-------------

Resultado de la presentación de los servicios

Ingresaron los archivos de los GPS y las hojas de registro para hacer el post proceso respectivo, los resultados se notifican al Jefe de la División mediante un oficio.

Se recibe el formulario conteniendo la solicitud, BM o Vértice geodésico, se localiza el más cercano y se imprime en el formato oficial, si no está hecho se debe de hacer.

El presente informe describe lo actuado por el suscrito en cumplimiento a las actividades desarrolladas durante el período de la contratación, y acorde a los términos de referencia de la misma.

Atentamente,

(f) 

Luis Fernando Oroxón Sandoval

DPI: 1674 56954 0101

Celular: 4143 8223

Se hace constar que las actividades descritas en este informe responden a lo estipulado en el contrato administrativo y sus respectivos términos de referencia, y se encuentran recibidos de conformidad, por lo que autorizo a quién corresponda, para que procedan al trámite de pago de los honorarios correspondientes,

Vo,Bo.


Ingeniero David Isaac Gómez Gómez

Director del Instituto Geográfico Nacional

ing. Alfredo Obols Gómez
con Funciones Temporales



(f)

Firma y sello del Responsable de la
Verificación de los Servicios Contratados


Ing. Oscar Cruz Ramos
Jefe de la División de Geodesia
Instituto Geográfico Nacional

